



**Raport z konsultacji społecznych dotyczących sporządzenia miejscowego planu zagospodarowania przestrzennego dla kwartału zabudowy w rejonie ulic Słubickiej, Poznańskiej, Prusa, Bagiennej, Głogowskiej w Legnicy.**





## Spis treści

<b>Streszczenie .....</b>	<b>3</b>
<b>Wstęp .....</b>	<b>5</b>
<b>Cel i podstawa konsultacji.....</b>	<b>6</b>
<b>Promocja konsultacji .....</b>	<b>7</b>
<b>Broszura informacyjna .....</b>	<b>8</b>
<b>Przebieg konsultacji i zgłaszane uwagi.....</b>	<b>8</b>
<b>Formalne wnioski .....</b>	<b>16</b>
<b>O konsultacjach w mediach .....</b>	<b>17</b>

## Streszczenie

Niniejszy raport stanowi podsumowanie konsultacji społecznych założeń do projektu miejscowego planu zagospodarowania przestrzennego kwartału zabudowy w rejonie ulic Słubickiej, Poznańskiej, Prusa, Bagiennej, Głogowskiej w Legnicy. Konsultacje odbyły się w ramach projektu pn. „Przestrzeń dla partycypacji”.

Celem konsultacji było zebranie informacji o społecznym postrzeganiu tej przestrzeni miasta.

Cały proces przewidywał działania informacyjne, aktywizujące, edukacyjne oraz służące zasięgnięciu opinii społeczności lokalnej na początkowym etapie procedury planistycznej (tzn. przed przekazaniem projektu planu do Gminnej Komisji Urbanistyczno-Architektonicznej – więcej o przebiegu procedury planistycznej można się dowiedzieć w specjalnie przygotowanej broszurze edukacyjnej, którą można pobrać tutaj: <http://aplikacje.legnica.eu/pdp/broszura.pdf>

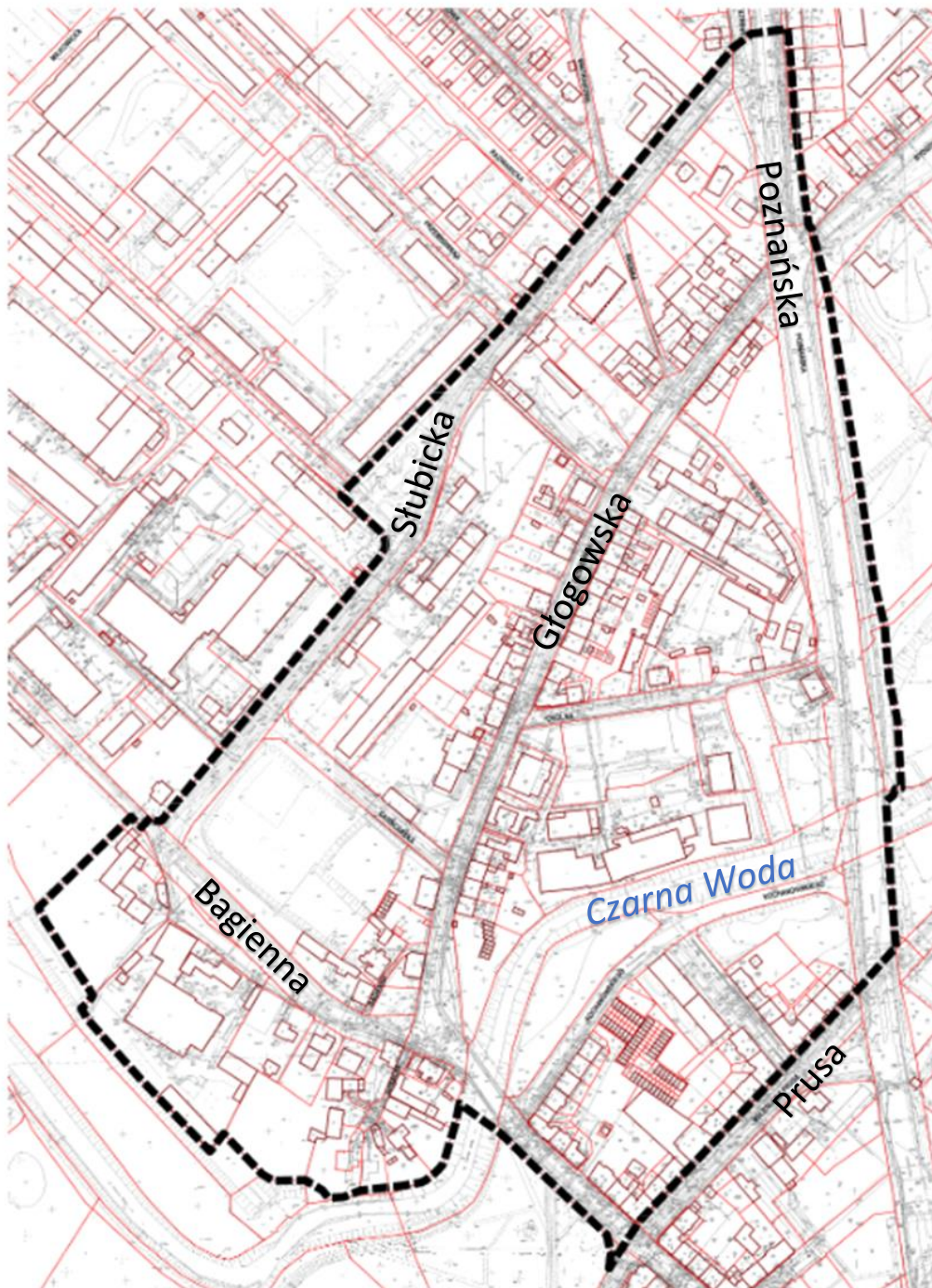
Informacje dotyczące konsultacji społecznych były propagowane za pomocą prasy lokalnej, stron internetowych, mediów społecznościowych, plakatów, a także ww. broszurze.

Każdy zainteresowany mógł włączyć się w proces konsultacji poprzez udział w spotkaniu konsultacyjnym, wypełnienie ankiety internetowej lub złożenie formalnego wniosku do projektu planu miejscowego.

Realizatorem konsultacji planu był Referat Aktywności Obywatelskiej Wydziału Rozwoju Miasta we współpracy z Wydziałem Gospodarki Przestrzennej, Architektury i Budownictwa Urzędu Miasta Legnica.

Mamy nadzieję, że udział w konsultacjach zwiększył poczucie współodpowiedzialności mieszkańców za kształtowanie najbliższej okolicy, a w przyszłości ułatwi tworzenie nowych standardów dialogu z mieszkańcami Legnicy.

## Mapa konsultowanego obszaru



Załącznik graficzny do uchwały nr XXV / 232 / 16 Rady Miejskiej Legnicy z dnia 24 października 2016 r.  
przedstawiający granice terenu objętego opracowaniem

## Wstęp

Konsultacje zrealizowano w ramach projektu „Przestrzeń dla partycypacji” współfinansowanego ze środków Europejskiego Funduszu Społecznego w ramach Działania 2.19 Programu Operacyjnego Wiedza Edukacja Rozwój 2014-2020. Celem projektu jest wsparcie samorządów stojących przed wyzwaniem opracowania lub zmiany dokumentów planistycznych (miejscowych planów zagospodarowania przestrzennego i studium) – a konkretnie konsultowania tych dokumentów z mieszkańcami w sposób wykraczający poza wymogi Ustawy o planowaniu przestrzennym. Przebieg konsultacji został zaplanowany przy wsparciu zespołu wspierającego pod kątem obszaru objętego planem oraz zidentyfikowanych grup interesariuszy. Rozszerzenie konsultacji miało służyć bardziej aktywnemu włączeniu mieszkańców w powstawanie projektu planu, aby jak najlepiej odpowiadał na ich potrzeby. Konsultacje były też okazją do przekazania mieszkańcom informacji o tym, jak przebiega planowanie przestrzenne w mieście.

W ramach projektu „Przestrzeń dla partycypacji” Legnica miała okazję brać również udział w spotkaniach z innymi gminami z całej Polski, które realizowały rozszerzone konsultacje dokumentów planistycznych (pełna lista gmin na stronie projektu [>> tutaj](#)). Podczas spotkań dyskutowano m.in. o tym, na co warto zwracać uwagę, co działa w praktyce, a co się mniej sprawdza w konsultowaniu miejscowych planów i studium, zasady i dobre praktyki realizacji konsultacji z mieszkańcami.



*Praca warsztatowa podczas spotkania sieciującego z gminami biorącymi udział w projekcie „Przestrzeń dla partycypacji” (Warszawa, 15 listopada 2017), fot. Wojtek Radwański*

## Cel i podstawa konsultacji

Celem konsultacji było zebranie informacji o możliwych założeniach dla sporządzanego projektu miejscowego planu zagospodarowania przestrzennego, a także zwiększenie świadomości mieszkańców obszaru objętego konsultacjami co do procesu planistycznego w mieście. Starano się to osiągnąć przez przekazanie w możliwie jak najprzystępniejszej formie zasad i procedur dotyczących miejscowego planu zagospodarowania przestrzennego (m.in. w formie prezentacji na spotkaniu konsultacyjnym oraz wydanej specjalnie na ten cel broszurze edukacyjnej).

Procedura sporządzania miejscowego planu zagospodarowania przestrzennego dla kwartału zabudowy w rejonie ulic Słubickiej, Poznańskiej, Prusa, Bagiennej, Głogowskiej została zainicjowana uchwałą nr XXV/232/16 z dnia 24 października 2016 r.  
(<http://www.prawomiejscowe.pl/UrzadMiastaLegnicy/document/35510/Uchwa>)

Zgodnie z ogłoszeniem i obwieszczeniem Prezydenta Miasta Legnicy w dniach od 5 grudnia 2017 r. do 5 stycznia 2018 r. zbierane były wnioski do sporządzanego projektu planu miejscowego, co stanowiło wypełnienie obowiązku wynikającego z ustawy z dnia 27 marca 2003 r. o planowaniu i zagospodarowaniu przestrzennym.

## Promocja konsultacji

Konsultacje społeczne zakładają dobrowolny udział mieszkańców oraz pozostałych grup interesariuszy i są w związku z tym niereprezentatywne w sensie statystycznym. Podczas prowadzenia akcji informacyjnej starano się zaangażować w proces konsultacji największą liczbę mieszkańców obszaru i pozostałych interesariuszy. Na etapie wstępnych analiz starano się zdiagnozować potrzeby różnych grup użytkowników terenu objętego projektem planu miejscowego. Informacje dotyczące konsultacji pojawiły się między innymi w prasie lokalnej, oklejono plakatami informacyjnymi obszar objęty konsultacjami, przesłano za pomocą e-dziennika ulotkę informującą o terminie i miejscu spotkania konsultacyjnego rodzicom Szkoły Podstawowej Nr 2, rozdystrybuowano ulotki do skrzynek pocztowych przez pracowników Zarządu Gospodarki Nieruchomościami oraz osobiście zaproszono przedsiębiorców prowadzących działalność gospodarczą (informacje o podmiotach pozyskano dzięki bazie Urzędu Miasta w Wydziale Spraw Obywatelskich).

Informacje o konsultacjach przekazywano też za pośrednictwem Facebooka oraz na portalu internetowym legnica.eu. Na stronie internetowej miasta stworzono specjalną podstronę dotyczącą konsultacji projektu planu miejscowego: <http://portal.legnica.eu/inne-4-418/przestrzen-dla-partycypacji/>, na której zamieszczone zostały wszystkie informacje dotyczące prowadzonych konsultacji, w tym broszura edukacyjna w formie pliku PDF do pobrania, czy mapka z zaznaczoną granicą konsultowanego obszaru.

PREZYDENT MIASTA LEGNICY ZAPRASZA NA

# Spotkanie konsultacyjne

projektu miejscowego planu zagospodarowania przestrzennego terenu ulic Słubickiej, Poznańskiej, Bagiennej Bolesława Prusa i Głogowskiej



**5 GRUDNIA  
GODZ. 17.00**

Szkoła Podstawowa nr 2  
ul. Głogowska 50

Wypełnij ankietę na stronie  
[www.partycypacja.legnica.eu](http://www.partycypacja.legnica.eu)

Projekt „Przestrzeń dla partycypacji” jest współfinansowany ze środków Europejskiego Funduszu Społecznego w ramach działania 2.19 Programu Operacyjnego Wiedza Edukacja Rozwój (2014-2020)

 **Fundusze Europejskie**  
Wiedza Edukacja Rozwój

 **Przestrzeń dla partycypacji**

 **Unia Europejska**  
Europejski Fundusz Społeczny

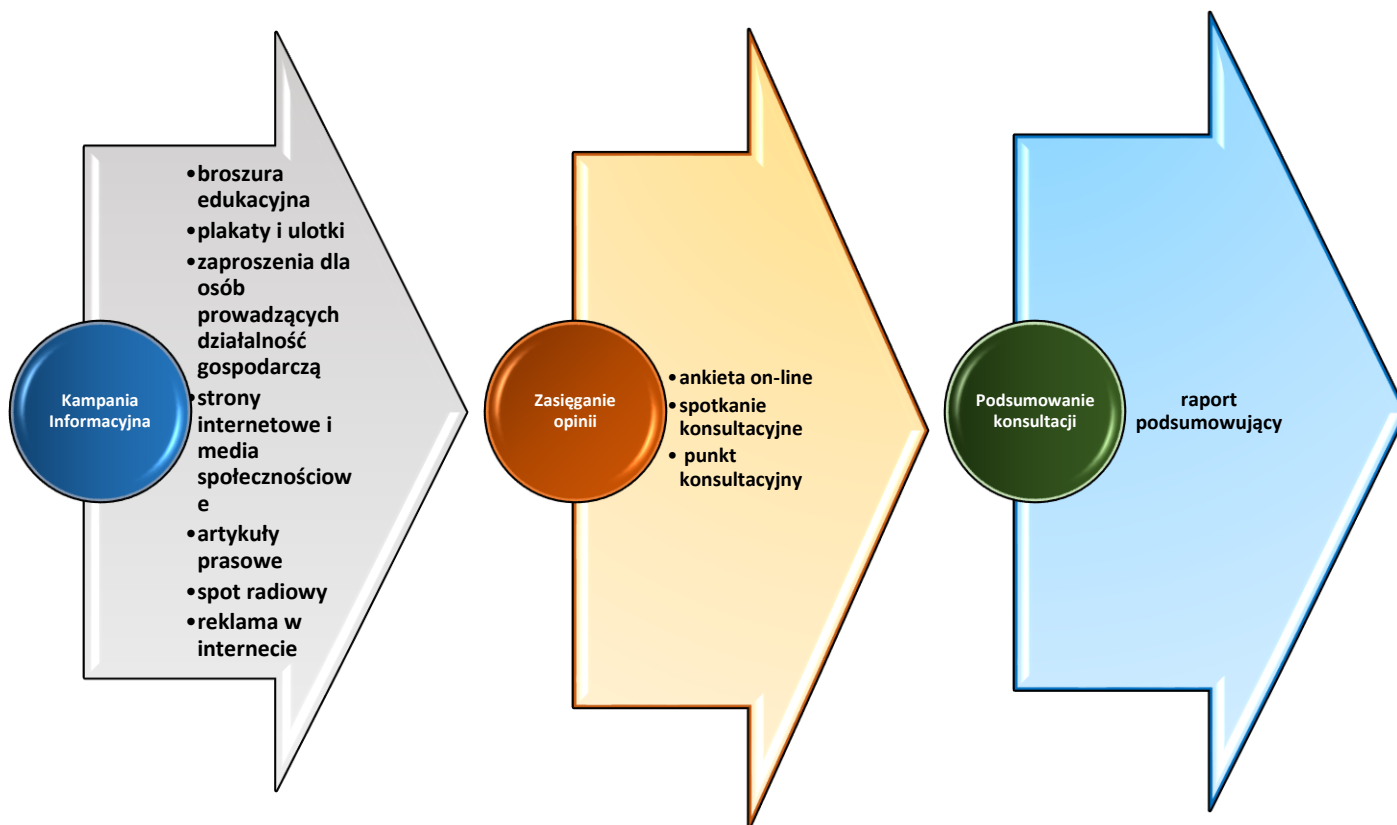
*Plakat informujący o spotkaniu konsultacyjnym 5.12.2017*

## Broszura informacyjna

Na potrzeby prowadzonych konsultacji Referat Aktywności Obywatelskiej przy współpracy Wydziału Gospodarki Przestrzennej, Architektury i Budownictwa Urzędu Miasta Legnicy przygotował specjalną broszurę informacyjną pn. „PRZEWODNIK po planowaniu przestrzennym”, który w przystępny przybliży mieszkańcom czym jest planowanie przestrzenne i jak pozwala ono kształtować zrównoważony rozwój miasta. Obok broszury Referat przygotował również ulotkę przedstawiającą mieszkańcom obszar objęty konsultacjami i wyjaśniającą dlaczego warto zaangażować się w konsultacje dotyczące planu miejscowego. Broszura oraz ulotka udostępnione zostały w wersji elektronicznej poprzez stronę <http://portal.legnica.eu/inne-4-418/przestrzen-dla-partycypacji/> oraz na Facebooku. Papierowe egzemplarze dostępne były dla osób odwiedzających siedzibę Urzędu Miasta Legnicy oraz udostępniane były uczestnikom spotkania konsultacyjnego.

## Przebieg konsultacji i zgłaszane uwagi

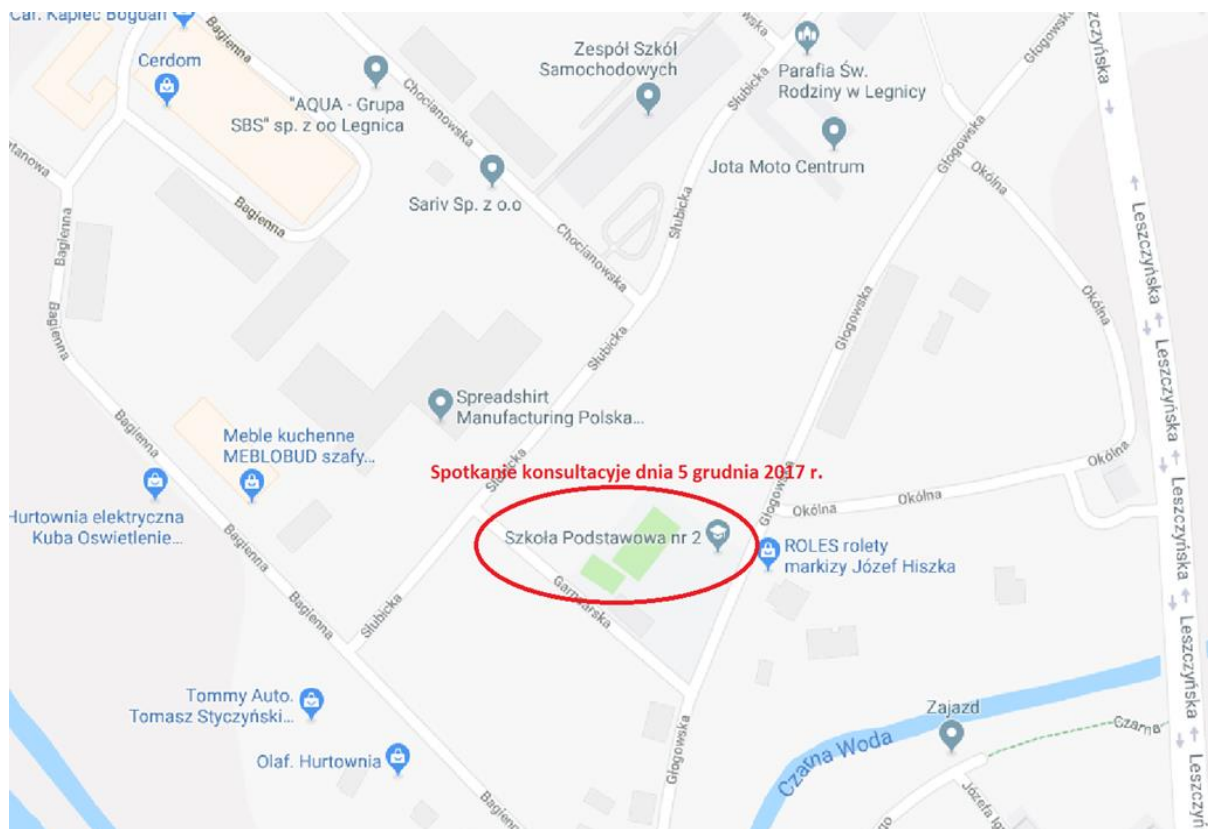
Przebieg konsultacji ilustruje poniższy schemat:



W toku procesu konsultacji interesariusze byli informowani o zakresie rzeczowym miejscowego planu zagospodarowania przestrzennego, w tym jakiego rodzaju wnioski mogą zostać zrealizowane poprzez rozwiązania planistyczne w ramach niniejszego dokumentu, a jakie wykraczają poza zakres planu miejscowego. Niemniej jednak uczestnicy konsultacji, przedstawiając swoje opinie dotyczące zagospodarowania przestrzennego dla kwartału zabudowy w rejonie ulic Słubickiej, Poznańskiej, Prusa, Bagiennej, Głogowskiej często odnosili się do spraw, które choć nie mogą zostać przełożone na konkretne rozwiązania sporządzanego dokumentu planistycznego dotyczące np. stanu technicznego budynków albo dróg, estetyki istniejących budynków, to stanowią tło dla prowadzonej przez Miasto Legnica gospodarki przestrzennej. Równocześnie interesariusze (mieszkańcy, przedsiębiorcy, osoby korzystające z omawianych przestrzeni) uczestniczący w procesie konsultacji byli informowani o możliwości zgłaszania spraw nie dotyczących bezpośrednio planowania przestrzennego, tj.: uszkodzeń jezdni lub chodników, organizacji ruchu, złego parkowania, utrzymania terenów zieleni, zakłócania ciszy nocnej etc.

## Spotkanie konsultacyjne

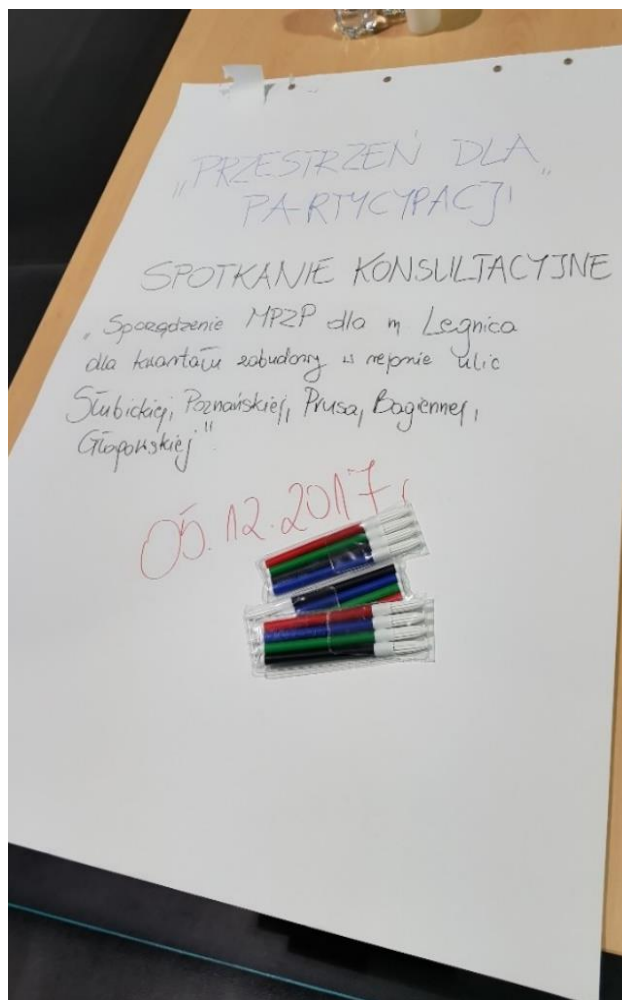
Spotkanie konsultacyjne odbyło się 5 grudnia 2017 r. na obszarze objętym sporządzanym projektem miejscowego planu zagospodarowania przestrzennego – w Szkole Podstawowej nr 2 przy ul. Głogowskiej 50.



Podczas spotkania moderator przedstawił zgromadzonym, czym jest miejscowy plan zagospodarowania przestrzennego (i przy okazji studium uwarunkowań), jak pozwala kształtować zrównoważony rozwój miasta. Moderator czuwał też nad przebiegiem spotkania i późniejszą dyskusją.

Jednocześnie przedstawiono zebranym zarys historyczny obszaru, skupiając się przede wszystkim na zabytkowej zabudowie terenu i dziedzictwie kulturowym Przedmieścia Głogowskiego.

Na spotkanie przybyła liczna grupa mieszkańców i lokalnych przedsiębiorców.



*Spotkanie konsultacyjne 5.12.2017*

**Zgłaszane podczas spotkania uwagi dotyczyły głównie:**

- Poprawy bezpieczeństwa mieszkańców poprzez: skierowanie większej ilości patroli policji bądź straży miejskiej, montaż dodatkowych punktów świetlnych przy przejściach dla pieszych – w szczególności w okolicy Szkoły Podstawowej nr 2.
- Uwzględnienia w planie terenów zalewowych (rzeka Czarna woda).
- Zagospodarowania terenów zielonych w tym uporządkowania skweru przy ul. Głogowskiej poprzez dodatkowe nasadzenia roślinności niskiej i wysokiej, doposażenie terenu w kosze na śmieci i ławki z oparciem.
- Zmiany organizacji ruchu, w tym zamontowania na ul. Leszczyńskiej sygnalizacji świetlnej, która poprawi bezpieczeństwo w ruchu drogowym, w tym możliwość bezkolizyjnego włączenia się pojazdu z drogi podporządkowanej w główną.
- Z uwagi na istniejącą zabudowę wielorodzinną oraz przeznaczenie terenu objętego sporządzeniem planu powinno być nieuciążliwe dla obecnych mieszkańców oraz powinno przewidywać możliwe utrudnienia związane z przemieszczaniem się pojazdów z ul. Prusa i Kraszewskiego.

Na każdym etapie dyskusji przedstawiciele Wydziału Architektury rozmawiali z osobami zainteresowanymi projektem planu. W celu ułatwienia rozmowy z uczestnikami osoby realizujące konsultacje posiadały mapy z wyrysem z obowiązującego studium uwarunkowań i kierunków zagospodarowania przestrzennego.



Spotkanie konsultacyjne 5.12.2017

### Punkt konsultacyjny

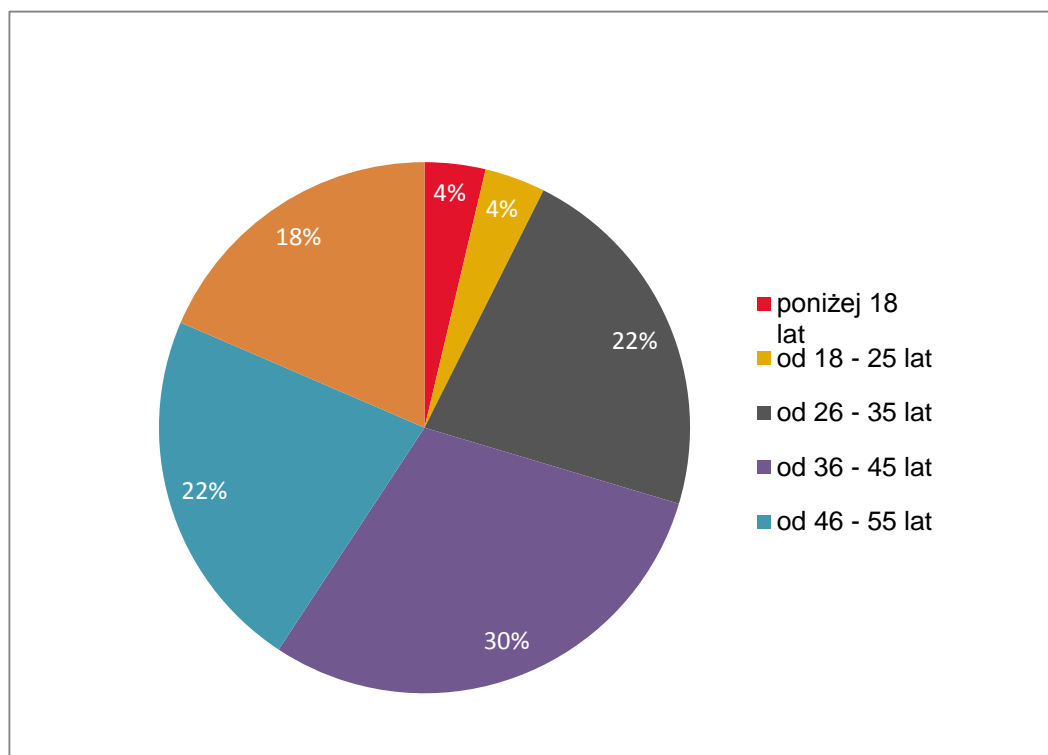
W ramach konsultacji spróbowano też wykorzystać tzw. **punkt konsultacyjny**, który był zlokalizowany w centrum obszaru objętego projektem. Uruchomiono go w dniach 19-21 grudnia 2017 r. w pobliżu Szkoły Podstawowej nr 2 w Legnicy. Jego celem było dotarcie do mieszkańców znajdujących się w pobliżu, poinformowanie o konsultacjach oraz zachęcenie do wypełnienia ankiety. Ostatecznie w punkcie zebrano jednak jedynie kilka ankiet.

### Ankieta internetowa

W trakcie konsultacji przeprowadzono też **ankietę internetową**, którą można było wypełniać w dniach od 5 do 27 grudnia 2017 r. Ankieta dotyczyła wybranych zagadnień związanych z zagospodarowaniem przestrzennym dla kwartału zabudowy w rejonie ulic Słubickiej, Poznańskiej, Prusa, Bagiennej, Głogowskiej, w tym potrzeb i propozycji ulepszeń na tym obszarze.

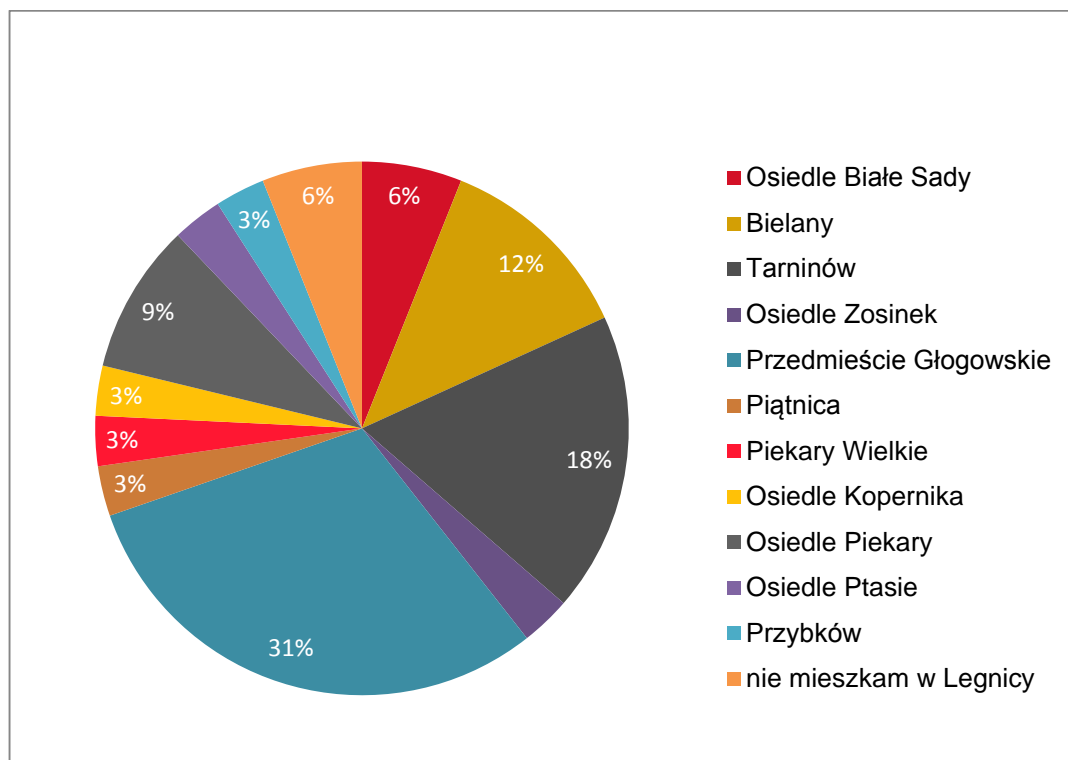
Ankieta była dostępna na stronie internetowej <http://portal.legnica.eu/inne-4-418/przestrzen-dla-partycypacji/>, gdzie stworzono dla niej specjalną podstronę <http://mpzp.badanie.net/>. W okresie między 5 grudnia a 27 grudnia 2017 r. strona odwiedzona została 250 razy, z czego jedynie 33 osoby zdecydowały się na wypełnienie ankiety. Ankieta była anonimowa, a jej wyniki przedstawiamy poniżej w postaci zbiorczych zestawień.

Największa grupa osób, które wypełniły ankietę deklarowała przedział wiekowy 36-45 lat (29,63%), kolejną stanowiły osoby deklarujące wiek 26-35 lat oraz 46-55 lat (po 22,22%), a także osoby deklarujące wiek 56-65 lat (18,52%). Wiek poniżej 18 roku życia deklarowało (3,7%). Ankiety nie wypełniła żadna osoba powyżej 65 r.ż.



Okolo 1/3 osób, które wypełniły ankietę było mieszkańcami Przedmieścia Głogowskiego (na obszarze którego sporządzany był plan miejscowy). Pozostałe osoby były mieszkańcami innych obszarów miasta lub nie mieszkali w Legnicy.

**W jakiej dzielnicy/na jakim osiedlu w Legnicy Pan/Pani mieszka?** Wypełnienia: 33



W odpowiedzi na pytanie, **czy jest coś, co ceni Pan/Pani na konsultowanym obszarze**, otrzymano następujące odpowiedzi: Wypełnienia: 26

- nie, nic (7 osób)
- nie wiem, trudno powiedzieć, nie mam uwag (8 osób)
- po jednym wskazaniu:
  - placówki oświatowe, ich boiska, place zabaw, inwestycje drogowe, Park Gdański, kameralny charakter miejsc, zagospodarowane, były zakłady, tereny zielone
  - bliskość centrum
  - spokój i ciszę
  - układ przestrzenny, historyczne rozlokowanie budynków, architekturę szkoły podstawowej
  - piękne położenie
  - więcej miejsc do wyjść z psem
  - zieleń
  - Zespół Szkół Samochodowych
  - Szkoły
  - wspomnienia z dzieciństwa
  - wszystko

Niestety, większość odpowiedzi była pojedynczymi głosami, ale uwagę zwraca fakt, że w sumie ponad połowa osób nie podała **niczego**, co ceni w tej okolicy.

Na pytanie, **co powinno się zmienić na konsultowanym obszarze** otrzymano następujące odpowiedzi:

Wypełnienia: 26

- wszystko (2 osoby)
- nic, brak uwag (4 osoby)
- tak (2 osoby)
- po jednym wskazaniu:
  - zagospodarowanie wolne i poprzemysłowe terenów na budownictwo mieszkaniowe wielo- i jednorodzinne tam, gdzie to możliwe
  - porządek, renowacja starych kamienic, budowa chodników bądź ich przebudowa
  - zlikwidować patologię, więcej zieleni
  - Więcej parkingów dla rodziców SP 2
  - wnętrza terenów mieszkaniowych
  - rewitalizacja kamienic
  - brakuje kubłów na psie odchody,
  - pojawić się powinny kosze na śmieci przy chodnikach,
  - regularne koszenie zielonych terenów zwłaszcza w rejonie ul. Leszczyńskiej,
  - porządne zagospodarowanie miejsc z kontenerami na śmieci
  - drogi, które są dziurawe !!!
  - światła, które są co 10 metrów i zatrzymują ruch drogowy
  - mentalność
  - więcej miejsc pracy
  - trzeba wyremontować kamienice
  - wyremontować dzielnicę
  - więcej placów zabaw

W ankiecie respondenci byli też proszeni o ocenę aktualnego stanu zagospodarowania obszaru objętego sporządzanym planem w odniesieniu do poszczególnych kwestii. Przedstawiono jest w ankiecie poniżej wraz ze średnią ocen (respondenci mogli przyznawać oceny od 0 do 5, gdzie 1 - bardzo źle, 2 - źle, 3 - ani dobrze, ani źle, 4 - dobrze, 5 - bardzo dobrze oraz 0 - nie mam zdania):

Wypełnienia: 27

Oceniana kwestia	Średnia ocena
liczba pubów/restauracji/kawiarni	1,67
liczba instytucji służby zdrowia przychodnia/e lekarskie	2,07
sieć ścieżek rowerowych	2,19
ilość boisk i terenów sportowych	2,22
liczba placów zabaw dla dzieci	2,26
atrakcyjność placów zabaw dla dzieci	2,26
ilość ogólnodostępnych terenów zielonych	2,26

możliwość korzystania z usług nowoczesnych np. bankowych, telekomunikacyjnych	2,37
liczba miejsc parkingowych	2,44
atrakcyjność ogólnodostępnych terenów zielonych	2,44
atrakcyjność boisk i terenów sportowych	2,52
sieć chodników	2,55
układ drogowy	2,59
możliwość korzystania z usług tradycyjnych np. fryzjersko-kosmetycznych	2,59
liczba instytucji oświaty żłobków, przedszkoli, szkół	2,59
miejsca spotkań w przestrzeni ogólnodostępnej	2,63
możliwość dokonywania zakupów artykułów przemysłowych	2,77
możliwość dokonywania zakupów artykułów spożywczych	2,81

## Formalne wnioski

Począwszy od dnia 5 grudnia 2017 r. do 5 stycznia 2018 r. każdy zainteresowany mógł złożyć formalny wniosek do sporządzanego projektu planu miejscowego. W odpowiedzi Wydział Gospodarki Przestrzennej, Architektury i Budownictwa otrzymał jeden wniosek do sporządzanego projektu planu miejscowego. Wniosek zawierał uzupełnienia do planu oraz propozycje zmian dotyczące m.in.:

- oznaczenia działki nr 641/7 jako terenu zabudowy mieszkaniowej jednorodzinnej,
- dodania dla terenu 4MW U terenu zieleni, co stanowiłoby naturalne przedłużenie pasa zieleni w kierunku ulicy Bydgoskiej.

Pas zieleni miałby zabezpieczyć mieszkańców przed negatywnym wpływem wzmożonego ruchu pojazdów oraz zrównoważyć obszar zabudowy mieszkaniowej. Wniesiono również o dostosowanie szerokości drogi 36 KDD wraz ze zmianą jej przeznaczenia, w tym umożliwienia wyjazdu z ulicy Okólnej bezpośrednio w ulicę Leszczyńską. Z uwagi na przebieg rzeki Czarna Woda w granicach obszaru objętego projektem wniesiono, aby plan zawierał uregulowania wymagania ochrony środowiska w tym gospodarowania wodami i ochrony gruntów.

## Podsumowanie wniosków z konsultacji

Po konsultacjach, dnia 6 grudnia 2017 r. złożono w Kancelarii Urzędu miasta Legnicy jeden wniosek. Treść wniosku częściowo nie dotyczyła sporządzanego planu, natomiast ta część wniosku, która odnosiła się do miejscowego planu została w większości uwzględniona. Do wyłożenia projektu planu do publicznego wglądu (od 8 maja do 30 maja 2018 r.) oraz podczas dyskusji publicznej w dniu 18 maja 2018 r. uwag nie złożono.

## O konsultacjach w mediach

O konsultacjach pisano w mediach:



**Prezydent Tadeusz Krzakowski uczestniczył we wtorek (5 grudnia) w Szkole Podstawowej nr 2 przy ul. Głogowskiej w spotkaniu „Przestrzeń dla partycypacji”. Omówione zostały założenia miejscowego planu zagospodarowania przestrzennego terenu ulic: Słubickiej, Poznańskiej, Bagiennej, Bolesława Prusa i Głogowskiej.**



Projekt „Przestrzeń dla partycypacji” został dofinansowany ze środków unijnych. Jego ideą jest przybliżenie mieszkańcom planu zagospodarowania i dyskusja nad jego założeniami oraz składanie własnych propozycji. Miejscowy plan omówiła jego projektantka Małgorzata Wołoszko.

- To spotkanie jest szczególną formą udziału mieszkańców w debacie, dotyczącej zagospodarowania ich miejsca zamieszkania – powiedział prezydent Tadeusz Krzakowski. – Właśnie dzięki takim konsultacjom można ten plan udoskonalić i skorygować.

Wnioski do planu można składać także pisemnie do 5 stycznia w kancelarii Urzędu Miasta. Zapraszamy też do wypełnienia ankiety w formie elektronicznej na stronie [partycypacja.legnica.eu](http://partycypacja.legnica.eu). Dodajmy, że w ramach projektu „Przestrzeń dla partycypacji” powstał przewodnik po planowaniu przestrzennym, dostępny także na tej stronie.

W debacie uczestniczyli zastępcy prezydenta, dyrektorzy wydziałów Urzędu Miasta, przedstawiciele spółek komunalnych, straży

Wycinek prasowy z 6.12.2017: <http://www.otolegnica.pl/news.php?id=102599&tytul=przestrzen-dla-partycypacji>

Podczas spotkania przedstawicielka zewnętrznej firmy opracowującej plan przedstawiła i dokładnie omówiła projekt miejscowego planu zagospodarowania dla tego rejonu. Ze szczegółami opisała na co poszczególne rejonu zostaną przeznaczone, pod jaką zabudową... Trzeba przyznać, że akcja promująca spotkanie konsultacyjne przyniosła nadszpiewanie dobry efekt, bo na sali sporo było mieszkańców zgłaszających zarówno swoje wątpliwości, jak i sugerujące inne rozwiązania projektowe. Dotyczyło to zarówno ruchu drogowego, jak dbałości o tzw. tereny zielone tego rejonu Legnicy.

**Michał Kotwa** z Urzędu Miasta podkreślał ogromne znaczenie konsultacji z mieszkańcami miejscowego planu zagospodarowania. - Mocno zaakcentujemy iż wszystkie ustalenia planu mają formę nakazów, zakazów, dopuszczeń ograniczeń lub precyzyjnych parametrów budynków. Plan określa czy tereny będą zabudowane np. domy, przemysł czy sklepy wielkopowierzchniowe czy niezabudowane. Dlatego konsultacje, a później składanie pisemnych wniosków jest niesłychanie ważne dla rozwoju miasta w jego poszczególnych częściach.

Dodajmy iż w Legnicy wnioski do miejscowego planu zagospodarowania można składać na piśmie do 5 stycznia 2018 roku. - Prawo decydowania i wpływania na miejscowy plan zagospodarowania przestrzennego przez lokalne społeczności jest przejawem funkcjonowania społeczeństwa obywatelskiego utożsamiającego się z Legnicą - dodał prezydent **Tadeusz KRZAKOWSKI**.

Na spotkaniu tradycyjnie pojawili się zastępcy prezydenta, szefowie najważniejszych dla rozwoju miasta wydziałów i miejskich służb. Obecny był także szef klubu radnych Platformy Obywatelskiej Jarosław Rabczenko.



Źródło: <http://e-legnickie.pl/wiadomosci-z-regionu/legnica/13278-odbylo-sie-spotkanie-konsultacyjne-z-prezydentem-foto>



## Prezydent Tadeusz Krzakowski o „Przestrzeni dla partycypacji”

Napisane przez E. Grzesiuk dnia 6 grudnia 2017. Opublikowano w AKTUALNOŚCI, Infrastruktura

**We wtorek, 5 grudnia Tadeusz Krzakowski, prezydent Legnicy uczestniczył w spotkaniu pt „Przestrzeń dla partycypacji”, na którym mieszkańcy poznali plany na zagospodarowanie przestrzenne rejonu przy ul. Głogowskiej.**

Prezydent Tadeusz Krzakowski spotkał się z mieszkańcami we wtorek (5 grudnia) w Szkole Podstawowej nr 2 przy ul. Głogowskiej. Na zebraniu zostały omówione założenia miejscowego planu zagospodarowania przestrzennego terenu ulic: Słubickiej, Poznańskiej, Bagiennej, Bolesława Prusa i Głogowskiej.

### Projekt „Przestrzeń dla partycypacji”

Projekt „Przestrzeń dla partycypacji” został dofinansowany ze środków unijnych. Jego idea jest przybliżenie mieszkańcom planu zagospodarowania i dyskusja nad jego założeniami oraz składanie własnych propozycji. Miejscowy plan omówiła jego projektantka Małgorzata Wołoszko.

Źródło: <http://tutajlegnica.pl/2017/12/06/prezydent-tadeusz-krzakowski-o-przestrzeni-dla-partycypacji/>

**DORADZTWA POZARZĄDOWEGO**

**Najnowsze Artykuły**

Koncert zespołu Kminek w Akademii Rycerskiej 13 marca 2018

Głogowska VITA-MED leczy pacjentów i szkoli specjalistów 12 marca 2018

Kolejny przetarg na przebudowę al. Piłsudskiego? Dłaczego? 9 marca 2018

Opieka weterynaryjna w Legnicy. Z kim miasto ma podpisaną umowę? 9 marca 2018

„Czas na zawodowców” czyli nowy projekt dla uczniów szkół zawodowych 9 marca 2018

Znamy nazwiska laureatów konkursu pt. „Stop uzależnieniom” 8 marca 2018

W Legnicy będzie więcej miejsc w żłobkach 8 marca 2018

Służby apelują o dostrzeganie bezdomnych 2 marca 2018

Kurs samoobrony dla kobiet 2 marca 2018

Legnicki Rower Miejski – miasto ogłosiło przetarg 1 marca 2018

**Archiwum**

Archiwum

**Tagi**

Aktywny Dolny Śląsk cesary przybylski Chrobry derby dolnośląski wojewódzki urząd pracy dwup Galeria Ring legnica galeria sztuki legnica galeria sztuki w Legnicy KGHM koncert konkurs koszykówka Ibo 2017 Ibp legnica specjalna strefa ekonomiczna Legnicki Rower Miejski LSSE marek marcinkiewicz miedz il legnica **Miedz Legnica** muzeum miedzi legnica osir legnica park miejski legnica pierwsza liga piotr będziowski **piłka nożna piłka ręczna** Policja prezydent tadeusz krzakowski Puchar Polski PWSZ Legnica pływani ryward kuźma **ryward tarasiewicz siódemka miedz legnica sport Sport** SPR Chrobry Głogów studia Tadeusz Krzakowski uks ekonom legnica UMWD Wankan Legnica zus

**DietMap** Twój sprzymierzeniec w drodze do szczupłej sylwetki

**Ostatnie Komentarze**

**Anka**  
10 grudnia 2017 | #

Fajnie by było ciekawe czy samotne

☐ Newsletter